Luontomatkailun helmet Kanta-Hämeessä

Forssan, Hämeenlinnan ja Riihimäen seudut

Tervetuloa Kanta-Hämeeseen!

Tästä esitteestä löydät Kanta-Hämeen luontomatkailun helmiä Forssan, Hämeenlinnan ja Riihimäen seuduilta. Olet sydämellisesti tervetullut tutustumaan upeisiin luontokohteisiin, kuten Liesjärven ja Torronsuon kansallispuistot, Saaren kansanpuisto, Aulanko, Lopen kohteet, kansalliset kaupunkipuistot Forssassa ja Hämeenlinnassa, Evon retkeilyalue ja Ilvesreitti. Esitteessä on mukana myös alueen luontomatkailuyrittäjiä, joilla on kiinnostavaa tarjottavaa seutukunnissa.

Luontomatkailuterveisin!

Mirja Ojantausta,
kehittämispäällikkö,
Hämeen kauppakamari ja Evon uusi aika -hankkeen
ohjausryhmän puheenjohtaja

AHVENISTON ULKOILU- JA LUONNONSUOJELUALUE, HÄMEENLINNA	3
AULANKO, HÄMEENLINNA	4
EVO, HÄMEENLINNA	5
FORSSAN KANSALLINEN KAUPUNKIPUISTO, FORSSA	6
HÄMEENLINNAN KANSALLINEN KAUPUNKIPUISTO, HÄMEENLINNA	7
ILVESREITTI	8
JOKIOISTEN ELONKIERTO, JOKIOINEN	9
KIRMUNHARJU, JOKIOINEN	9
KÄRÄJÄKOSKI, RIIHIMÄKI	10
LIESJÄRVI, TAMMELA	11
MELKUTTIMET, LOPPI	12
PORONPOLKU, LOPPI	13
SAAREN KANSANPUISTO, TAMMELA	14
TORRONSUON KANSALLISPUISTO, TAMMELA	15
EVO, LEPAA JA MUSTIALA OVAT KIINNOSTAVIA VIERAILUKOHTEITA	16
LUONTOMATKAILUYRITTÄJIEN ESITTELYT	17-47

Evon uusi aika -hanke
Hämeen ammatti-instituutti, 2022

AHVENISTON ULKOILU- JA LUONNONSUOJELUALUE, HML

Ahveniston harjualue on suosittu ulkoilualue Hämeenlinnassa. Sen ytimenä on 64 hehtaarin luonnonsuojelualue, josta kuusi hehtaaria on aarnimetsää. Alueella kulkee monia merkittyjä kuntoilu- ja ulkoilureittejä, pururata sekä metsäpolkuja. Ahvenistolla kasvaa osin myös harvinaista kasvillisuutta. Hämeen maaseutukukkaa eli Hämeen kylmänkukkaa voi nähdä Ahveniston maastossa.

Harjun kupeessa sijaitseva Ahveniston järvi on suosittu uimapaikka, talviaikaan Ahvenistolla pääsee uimaan myös avannossa. Ahveniston saunaa voi vuokrata kuka tahansa ja siellä on myös yleisiä saunavuoroja. Ahvenistolta löytyy myös maauimala, joka on rakennettu vuoden 1952 Olympialaisia nykyaikaisen viisiottelun uintiosuutta varten. Myös viisiottelun muut lajit kilpailtiin Ahvenistolla. Ahvenistonharjun toisella puolella on pieni Kahtoilampi sekä pohjoisempana harjun kupeessa Hirvilampi.

Uinnin ja lenkkeilyn lisäksi Ahvenistolla voi pelata rantalentopalloa, SUP-lautailla tai kiipeillä puissa Flow Parkin radoilla. Rannan tuntumassa on kota, johon voi sytyttää retkinuotion, vaikka makkaranpaistoa varten. Kesäaikaan rannan läheisyydessä palvelee kahvila.

Lähde: Visit Häme

Ahvenistolla on suositut luontopolut.

AULANKO, HML

Aulangon alue nähtävyyksineen on Hämeenlinnan ylpeys. Kävijöillä on mahdollisuus ainutlaatuisiin luontoelämyksiin ja aktiiviseen vapaa-ajan viettoon. Hoidetut ja valaistut puistotiet sekä monipuoliset ulkoilureitit kutsuvat ulkoilijoita ympäri vuoden. Aulanko tarjoaa ainutlaatuiset puitteet luonnossa liikkujille, lenkkeilijöille, polkujuoksijoille, pyöräilijöille, ratsastajille ja hiihtäjille. Kävijöillä on myös mahdollisuus pistäytyä karhuluolassa ja nauttia retkieväitä puistometsän pöytien ääressä.

Aulangon luonto on rehevää ja alueelta löytyy lähes kaikki Suomessa luonnonvaraisena esiintyvät jalopuulajit. Aulangolla on puita ja pensaita yli 140 eri lajia.

Aulangon valtakunnallisesti arvokas luonnonsuojelualue on englantilaistyyppinen puisto, joka rakennuksineen kuuluu Suomen merkittäviin kulttuurihistoriallisiin ympäristöihin. Luonnonsuojelualueella on kaksi kyltein merkittyä muinaisrantaa jopa 8000 vuoden takaa.

Kiipeäminen portaita pitkin Aulangonjärven rannasta kohoavan jylhän Aulangonvuoren päällä sijaitsevan näkötornin juurelle on jokaisen askeleen arvoista. Näkötornista avautuu huikea kansallismaisema, jonka kerrotaan innoittaneen itse Jean Sibeliusta Finlandian säveltämiseen.

Aulangon alue sopii erityisesti päiväretken kohteeksi. Osa palveluista soveltuu avustajan tai lastenvaunujen kanssa liikkuville.

Lähde: Hameenlinna.fi



Aulangon näkötorni

Evon järvimaisemia.

EVO, HML

Evon retkeilyalue sijaitsee lyhyen matkan päässä eteläisen Suomen asutuskeskuksista. Evo tarjoaa kokonaisvaltaisen luontoelämyksen metsä-, harju- ja järvimaisemissa jääkauden muokkaamassa maastossa.

Evolla on monipuolisia mahdollisuuksia luontoretkeilijälle. Päiväretkellä voi tutustua helppoihin luontopolkuihin ja pidempi patikointiretki onnistuu aina Asikkalaan ja Padasjoelle asti. Evo on koko perheen kalastuskohde.

Kalavedet soveltuvat sekä aloittelijoille että konkareille. Hakovuorella sijaitsee Kalliokiipeilykohde, jonka huipulta aukeaa kauniit maisemat. Omatoimisilla melontaretkillä, voi nähdä jopa majavia. Evolla on myös vesiluontopolku, joka kiertää reitin Ylisellä, Keskisellä ja Alisella Rautjärvellä. Aloituspaikkoja on useampia ja yksi niistä on esteetön uimarannan laituri. Viitoitettuja maastopyöräreittejä on kolme. Yhteensä merkittyjä reittejä on noin 70 km. Uimaan pääsee helposti esimerkiksi Ylisen, Keskisen ja Alisen Rautjärven laitureilta, Alisen Rautjärven luonnonhiekkarannalta sekä Niemisjärvien laitureilta.

Retkeilijää palvelevat laavut, tulentekopaikat, laiturit ja käymälät. Mahdollisuus retkeillä myös teltan kanssa tai vuokrata mökki omaan käyttöön.

Evolla retkeily sopii kaiken ikäisille ja kuntoisille ympäri vuoden. Evolla on myös esteettömiä palveluita.

FORSSAN KANSALLINEN KAUPUNKIPUISTO, FORSSA

Forssan kansallinen kaupunkipuisto on täydellinen päiväretkikohde kaikenikäisille. Se on perustettu vuonna 2015. Kaupunkipuisto sijaitsee Loimijoen laaksossa ja sitä rajaavalla harjulla. Alueella on mahdollisuus ihailla vehreitä puistoja, metsä-, ja viljelymaisemia, vanhoja kyläkortteleita sekä teollisuus-, ja asuinrakentamisen historiaa.

Punatiilisten teollisuusrakennusten ympärille on muodostunut puistoja ja puutarhoja sekä työväenasuinalueita, johtajien huviloita ja palveluita. Kehräämöalue on Forssan sydän, josta teollisuuskaupunki on aikanaan lähtenyt kehittymään. Kuohuvan kosken rannalla sijaitseva vanhan Kutomon alueen punatiiliset rakennukset ovat tänäkin päivänä täynnä elämää.

Viksbergin kartanopuistossa on runsaasti vanhoja puulajeja. Vanhojen pitsihuviloiden ympäröimä Yhtiönpuisto hurmaa vanhoine lehmuksineen ja puistokäytävineen. Retkeilijällä on mahdollisuus istahtaa puistonpenkeille tai levähtää joen rannassa vuoden 1879 mallin mukaan uudelleen rakennetussa paviljongissa. Joen rantaa mukailee Keskuspuisto puistolehmuksineen, metsätammineen ja vuorijalavineen.

Keskustan kauppatori ja vehreä Ankkalamminpuisto ovat suosittuja vierailukohteita. Puistossa kasvaa lammen ympärillä monivuotisia kukkaistutuksia, puita ja pensaita.

Lähde: Visit Häme

Forssan puistomiljöötä.

HÄMEENLINNAN KANSALLINEN KAUPUNKIPUISTO, HML

Suomen ensimmäinen ja maailman toinen kansallinen kaupunkipuisto perustettiin Hämeenlinnaan tammikuussa 2001. Hämeenlinnan kansallisessa kaupunkipuistossa voit nauttia historiasta, kauniista järvimaisemista ja upeista puistoista. Alue koostuu Vanajaveden rannoilla sekä Aulangonjärven ympäristössä sijaitsevien puistojen, rakennettujen kulttuuriympäristöjen, virkistys- ja luonnonsuojelualueiden upeasta kokonaisuudesta.

Puiston historiallisen ja kulttuurisen ytimen muodostaa Hämeen keskiaikainen linna ympäristöineen. Monelle puiston tunnetuin osa puolestaan on Aulanko. Kansalliseen kaupunkipuistoon kuuluvat myös keskustan rantapuistot ja rakennuskulttuurin kannalta arvokkaat puutalokorttelit ja Keinusaaren sekä Verkatehtaan alueen vanhat teollisuus- ja sairaalamiljööt vehreine ympäristöineen.

Hämeenlinnan puisto on yli 6 km pitkä ja leveimmillään noin 5 km:n levyinen. Maa-ala on noin 740 hehtaaria ja sen halkaisee kaupunkirakenteellisesti merkittävä Vanajavesi. Hämeenlinnassa vesialuetta ei lueta mukaan alueeseen, vaikka se on olennainen osa puistokokonaisuutta.

Lähde Hämeenlinna.fi



Aulangonjärven rantaa.

ILVESREITTI

Hämeen Ilvesreitti tarjoaa kattavan luontokokemuksen eteläisen Hämeen luonnonsuojelu- ja virkistysalueista. Reitin varrella on mahdollisuus nähdä hämäläisen metsä- ja järviluonnon kaikki muodot aina taimikoista luonnonsuojelualueiden ikimetsiin.

Hämeen Ilvesreitti kulkee Hämeen Järviylängön eteläosassa Lopella, Tammelassa, Riihimäellä ja Hämeenlinnassa. Reitin pituus on kaikkiaan noin 220 kilometriä ja reitti on merkitty maastoon keltaisilla merkeillä ja ilvestunnuksin. Reitin varrella on erilaisia levähdyspaikkoja, mm. laavuja, nuotiopaikkoja, pöytäpenkkiyhdistelmiä ja uimapaikkoja.

Reitti sopii hyvin patikointiin ja maastopyöräilyyn. Reitti sisältää myös haastavia osuuksia.

Ilvesreitin polkua.

JOKIOISTEN ELONKIERTO, JOKIOINEN

Jokioisilla sijaitsee Elonkierron maaseutu- ja kotieläinpuisto, joka on mieluisa ja maksuton vierailukohde. Kesäisin puistossa laiduntaa lehmiä, hevosia, lampaita, vuohia ja kanoja. Kesäaikaan puistossa palvelee myös 4H-yhdistyksen ylläpitämä makasiinikahvila.

Elonkierron puistoalueen kiertää noin kahden kilometrin mittainen polku. Opastaulut kertovat mitä nähtävää polun varrella on. Puistossa kerrotaan myös ruuantuotannon ympäristövaikutuksista. Elonkierto myötäilee Loimijokea ja on lähellä Jokioisten keskustaa.

Elonkierrossa laiduntavat lehmät.

KIRMUNHARJU, JOKIOINEN

Jokioisilla sijaitsee myös Metsähallituksen luonnonsuojelualue Kirmunharju, joka sijaitsee Rehtijärven pohjoispuolella. Harjun päällä on hyvä polku, jota pitkin pääsee tallustelemaan. Keskipaikkeilla harjua on sopiva pulahduspaikka uimiselle. Harju on muutaman kilometrin mittainen, mutta jos kiertää koko Rehtijärven, niin matkaa tulee noin 10 kilometriä.

Järven ympärillä on mökkejä, joten osa reittiä kävellään maalaismaisemissa, tietä pitkin. Kunnan ylläpitämä Rehtijärven uimapaikka on Kirmunharjua vastapäätä, toisella puolella järveä. Siellä on grillikatos, jossa voi nauttia eväitä.

KÄRÄJÄKOSKI, RIIHIMÄKI

Riihimäellä sijaitsee Käräjäkoski, jonka helppokulkuinen ja esteetön reitti on lähellä kaupunkia. Käräjäkosken jokilaaksossa vesi solisee ja linnut laulavat, kun tepastelet 1,2 kilometrin mittaista reittiä. Jos kaipaat isompaa haastetta, niin Hämeen Ilvesreitillä on kokonaispituutta jopa 250 kilometriä – siitä on helppo valita juuri itselle sopivan pituisia reittiosuuksia. Valitsetpa sitten lyhyen tai pitkän polun, niin luontokokemus on vailla vertaa!

Käräjäkoski sijaitsee Riihimäen itälaidalla. Vantaanjoen ylittävän sillan vieressä on pieni parkkipaikka, josta esteetön polku alkaa. Käräjäkosken polun varressa on opastauluja, jotka kertovat koskesta ja alueen luonnosta. Polun varrella luonto ympäröi vaeltajan ja vesi rauhoittaa mielen. Alue tarjoaa myös mainiot puitteet virkistyskalastukseen. Purotaimen voi napata kalastajan koukkuun kiinni! Pyörätuolilla pääsee sillalle ihailemaan kaunista ja kivistä koskea, joka solisee ihanasti.

Käräjäkosken lisäksi Riihimäellä on lyhyitä retkeilymaastoja kuten Hatlamminsuon luontopolku sekä Kirjauksen lenkki. Kirjauksen lenkillä sukellat vehreään metsään ja voit kiipeillä suurten kivenlohkareiden päällä.

Retkipaikka

Käräjäkosken kuohuja.

Liesjärven maisemia.

LIESJÄRVI, TAMMELA

Liesjärven kansallispuisto sijaitsee valtatie 2:n varrella. Liesjärvellä retkeilijällä on mahdollisuus kulkea metsänvartijankin kulkemia polkuja Liesjärven tunnetuimmalle luontonähtävyydelle Kyynärharjulle. Kyynärharju on Liesjärveä halkova noin kilometrin mittainen kapea kangas, jonka päällä hämäläinen luontomaisema on parhaimmillaan. Sokkeloinen järvimaisema ja luonnontilaiset rannat kuuluvat kansallispuiston tärkeimpiin suojeluarvoihin. Harjut ovatkin jääkauden lopun aikaisia taidonnäytteitä, jotka muotoutuivat massiivisen jään sulaessa.

Liesjärvellä sijaitsee myös Kortesniemen perinnetila. Retkeilijöillä on ainutlaatuinen mahdollisuus astua entisajan elämään, osallistu tilan askareisiin ja tutustua tilan kotieläimiin.

Kansallispuiston metsistä iso osa on jo toistasataa vuotta vanhoja. Alueen luonnontilaisimpia aarniometsiä, on suojeltu jo 1920-luvulta lähtien. Kansallispuistosta löytyy myös suoalueita, harjuja, rantoja ja kaunista järvimaisemaa. Rantaviivaa puiston alueella on liki 50 kilometriä.

Liesjärvi soveltuu kohteena kaikenikäisille ympäri vuoden. Kohde soveltuu osin myös avustajan kanssa liikkuville.

Lähde: Luontoon.fi

MELKUTTIMET, LOPPI

Helppokulkuiset harjumänniköt ja eteläsuomalaisittain erittäin kirkasvetiset järvet houkuttelevat retkeilemään jääkauden muokkaamaan maisemaan. Melkuttimien alue on oivallinen päiväretkikohde myös perheen pienimmille. Kelvollisia uimismahdollisuuksia tarjoutuu melkein jokaisen alueella olevan järven rannassa. Iso-Melkuttimen itäpään matalarantaisen luonnonrannan läheisyydessä pääsee nauttimaan nuotiotulista ja laavuelämästä. Melkuttimien alueella ei ole kuitenkaan virallista, valvottua uimarantaa.

Melkuttimien alue kuuluu kokonaisuudessaan Natura 2000-ohjelmaan sekä rantojen- ja harjujensuojeluohjelmiin. Rannat ovat säilyneet rakentamiselta muutamaa mökkiä lukuun ottamatta eikä harjujen sora-aarteeseen ole koskettu lainkaan. Alueella on harjoitettu metsätaloutta vielä 1990-luvun lopussa, mutta luonnontilan parantamiseksi ja metsien monimuotoisuuden lisäämiseksi Metsähallitus on aloittanut ennallistamistyöt. Salpausselkään kuuluvalta harjualueelta onkin tavattu useita uhanalaisia tai harvinaisia kasvi- ja eläinlajeja.

Luonnonsuojelualueilla jokamiehenoikeudet eivät ole sellaisenaan voimassa. Tarkistathan aina retkikohteen säännöt ennen retkeäsi.

Lähde: Visit Häme

Melkuttimet ovat suosittu päiväretkikohde.

PORONPOLKU, LOPPI

Poronpolku sijaitsee Lopella ja on muodostunut suositun Poronpolku-tapahtuman myötä ja saanut nimensä tapahtumassa käytetyistä reiteistä. Tapahtumaa on järjestetty Lopella 1960- luvulta alkaen, ja se pidetään aina syyskuun viimeisenä sunnuntaina. Reitti itsessään on retkeilijöiden käytettävissä koko sulan maan ajan.

Tapahtuma ja reitti ovat saaneet nimensä 1960-luvulla, kun alueella oli koeruokinnassa poroja. 1970-luvulla porot lähtivät, mutta reitti ja nimi jäivät elämään. Poronpolku esittelee alueen harjuluontoa upeimmillaan, ja se onkin useiden kävijöiden jokavuotinen retkikohde. Eteläpään luontopolut johdattavat tutustumaan luonnon kiertokulkuun opastaulujen avustuksella.

Kokonaispituudeltaan reitti on noin 30 kilometriä pitkä, jakautuen kuuteen lyhyempään reittiosuuteen, joista voidaan yhdistellä erimittaisia päiväretkiä. Lyhin lenkeistä on vain 3,5 km pitkä Pikku-Samo. Reitin eteläisin osuus kulkee Komion luonnonsuojelualueella, joka onkin yksi reitin näyttävimmistä osuuksista monipuolisen harjuluontonsa takia. Komion alueen ulkopuolella reitti kulkee polkujen lisäksi myös osittain hiekkateillä.

Talvisin Komion alueella ja sen ympäristössä kulkee Lopen Samoojien ylläpitämät Samoladut. Laduilla on mahdollista hiihtää perinteisellä hiihtotyylillä. Laduilla ei ole valaistusta.

Poronpolku on osa Hämeen järviylängön Ilvesreittiä. Poronpolulta on hyvät reittiyhteydet Räyskälän lentokeskuksen ja Melkuttimien suuntaan länteen sekä itään Lopen kirkonkylään Paaran Patikkana.

Lähde Luontoon.fi

Poronpolku kulkee upeissa harjumaisemissa.

SAAREN KANSANPUISTO, TAMMELA

Saaren kansanpuisto on Lounais-Hämeen ”Helmi”. Viihtyisä virkistys- ja vapaa-ajanviettopaikka. Se on arvokas luonnoltaan ja kulttuurihistorialtaan. Saaren kansanpuisto houkuttelee kävijöitä monimuotoisella luonnolla ja upeilla näköaloilla. Kansanpuiston luonnonkauniilla alueella lounaishämäläiset ovat viettäneet juhannusjuhlia jo vuodesta 1934 asti. Kansanpuisto sijaitsee Tammelan ylängöllä maisemallisesti ja geologisesti arvokkaalla Kaukolanharjun harjujaksolla.

Alue on erinomainen päiväretkikohde kaiken ikäisille matkailijoille, erityisesti lapsiperheille. Leveät opastein merkityt helppokulkuiset polut, taukopaikat ja oheispalvelut tarjoavat miellyttävän tavan tutustua alueen kauniisiin järvi- ja harjumaisemiin.

Puistossa sijaitsee 1933 rakennettu ulkoilmateatteri ja 1940 luvulla rakennettu Lounais-Hämeen Pirtti, jossa toimii perinneravintola. Molemmat ovat arkkitehti Veikko Kyanderin suunnittelemia. Kansanpuiston läheisyydessä on Kaukolanharjun näkötorni, jonka vierelle on pystytetty taiteilija Albert Edelfeltin muistokivi.

Saaren kansanpuisto täyttyy kesäisin innokkaista uimareista. Suujärven kirkasvetinen uimala ja Kuivajärven hiekkarannat tarjoavat tekemistä koko päiväksi. Alueella on myös kaksi noin 3 kilometrin merkittyä luontopolkua, joista Raanpään harjun polun varrella on laavu Kuivajärven rannalla ja tulentekopaikka. Liikuntarajoitteisille on 600 metrin pitkä luontopolku.

Lähde Visit Häme

Saaren kansanpuisto on pyöräilijöiden suosiossa.

Torronsuon suomaisemat ovat vertaansa vailla.

TORRONSUON KANSALLISPUISTO, TAMMELA

Suomen syvimmälle suolle on helppo saapua kaikkialta Etelä-Suomesta. Pitkospuilla taivaltavien jalkojen alle kurottuu Suomen syvin suo. Lintutornista on mahdollisuus ihastella kurkien ja hanhien muuttoa, jonka aikana karu suoluonto puhkeaa täyteen elämää. Hyvälumisina talvina Torronsuolla on mahdollisuus leppoisaan hiihtelyyn.

Torronsuo syntyi Tammelan ylängön lounaisosan pitkänomaiseen Yoldiameren savipohjaiseen lahteen meren vetäydyttyä alueelta nopean maankohoamisen seurauksena. Noin 8500 vuotta sitten tällä alueella oli laaja järvi, jonka matalimmat osat, mm. Torronsuo, alkoivat kasvaa umpeen. Radiohiiliajoituksen mukaan vanhin turve alkoi kerrostua 10 480 vuotta sitten.

Torronsuo on Etelä-Suomen suurin keidassuo ja sitä ympäröi karu luonto. Torronsuolla on monipuolinen lintu ja hyönteislajisto. Torronsuo tarjoaa merkittyjä reittejä tasaisessa maastossa.

Torronsuo soveltuu päiväretkeilijöille ympäri vuoden. Alueella on esteetön tulentekopaikka, levennettyjä pitkospuita ja näköalatasanne.

Lähde: Luontoon.fi

Evo, Lepaa ja Mustiala ovat kiinnostavia vierailukohteita

Hämeen ammatti-instituutti ja Hämeen ammattikorkeakoulu ovat oppilaitoksia, jotka toimivat Kanta-Hämeessä useassa eri toimipisteessä. Oppilaitosten juuret ovat syvällä historiassa. Mustiala ja Evo perustettiin jo Tsaarin aikaan, 1840–50-luvuilla. Lepaa starttasi vähän myöhemmin. Oppilaitoksen upeat yksiköt ovat kiinnostavia luonto- ja kulttuurimatkailun kohteita, johon kannattaa käydä tutustumassa. Yksiköiden puistot eli arboretumit ovat vailla vertaansa.

Esimerkiksi Lepaalla HAMIn ja HAMKin puutarha-alan yksikkö sisältää muun muassa 20 hehtaaria hoidettuja puistoalueita, kasvihuoneita, viinitilan ja golfkentän. Kampukselle myönnettiin ensimmäisenä Suomessa kansainvälinen Green Flag Award -tunnustus viheralueiden laadusta vuonna 2016. Huomionosoitus kertoo puiston merkittävyydestä, kulttuurihistorian säilyttämisestä sekä käyttäjien ja vierailijoiden huomioimisesta.

Opiskelemaan luonnonvara-alalle?
Hämeen ammatti-instituutti ja Hämeen ammattikorkeakoulu muodostavat yhdessä Suomen johtavan luonnonvara-alan koulutuskokonaisuuden toiselta asteelta ammattikorkeakouluun ja aina tutkimusyksiköihin saakka. HAMIssa luontoon liittyvät koulutukset ovat maatalous-, metsä- ja puutarha-ala sekä uutena myös luonto- ja ympäristöala.

Tutustu tarjontaan osoitteessa **www.hami.fi**

Mustiala

Lepaa

Mustiala

Evo

Retkeily on mahdollista myös sinulle!

Retkeilykoulu järjestää taatusti turvalliset esteettömät retket Liesjärven kansallispuistoon ja Aulangolle.

Lue lisää: Retkeilykoulu.fi

Retkeilykoulufi-107628125231191/
retkeilykoulu.fi/

AROLA
OUTDOOR SERVICES

Aulanko Outdoors

FATBIKE -RETKET AULANGOLLA

Kun yhdistetään elämyksellinen fatbike -retki, ammattitaitoiset oppaat, laadukkaat pyörät, Aulangon upeat maisemat ja alueen vivahteikas kulttuurihistoria, ei voi syntyä kuin parasta. Retken aikana vierailemme myös mm. näkötornin tasanteella, josta avautuvat upeat näkymät yli metsien ja järvien – suomalaisen kansallismaiseman.

Retkeen on yhdistettävissä myös nuotiotarjoilut.

Toteutusaika: ympäri vuoden
Ryhmäkoko: 10 - 25 hlö

Aulanko Outdoors
+358 44 767 4772
www.aulankooutdoors.fi
info@aulankooutdoors.fi

aulankooutdoors
aulankooutdoors

Aulangon Tornikahvila

Kahvila kansallismaisemassa.
Aulangon luonnonsuojelualueella.

Avoinna koulujen loma-aikoina pääsääntöisesti klo 11 - 19.

Tervetuloa!

www.aulangontornikahvila.fi

Eerikkilä on luontoliikkujan kohde. Koe luonnon lempeät hyvinvointivaikutukset tai liiku aktiivisesti kauniissa luontoympäristössä.

Lähde kokeilemaan vaikka melontaa kauniilla Ruostejärvellä tai koe miltä metsä näyttää ja tuntuu Fatbiken selästä. Liikunnan jälkeen on ihana rentoutua rantasaunan löylyissä ja pulahtaa raikkaaseen veteen.

ALUEPASSI
Eerikkilän aluepassilla hyödynnät monipuoliset liikuntamahdollisuutemme kätevästi ja edullisesti. Aluepassin ostettuasi voit käyttää liikuntatiloja ja -välineitä sekä saunoja liikkumiseen ja virkistymiseen. Hinta 30 €/päivä.

Katso lisätiedot: **www.eerikkila.fi/aluepassi**

Eerikkilä Sport & Outdoor Resort
Urheiluopistontie 138
31370 Eerikkilä
puh. 0201 108 200

EERIKKILÄ
SPORT & OUTDOOR RESORT

Melomaan Liesjärven kansallispuistoon!

Rakentamattomat rannat ja rikkonainen vesistö tarjoaa melottavaa 1-2 päiväksi. Voit varata kanootin, kajakin tai sup-laudan käyttöösi soittamalla tai sähköpostilla.

Lähtöranta on Kyynäränharjulla, keskellä kansallispuistoa. Liesjärven rannoilla voi poiketa Korteniemen perinnetilalla ja Savilahti -telttailualueella. Puisto sijaitsee Tammelassa, Helsinki-Turku-Tampere kolmion keskellä.

Kaksipaikkaisen avokanootin päivävuokra on 40€ ja yksikkökajakin 32€. Laitteita myös kuljetetaan muualle Hämeen järviylängölle.

Vuoden 2022 uutuutena voit kokeilla melontasuunnistusta Liesjärvellä!

Erärenki

Erärenki
puh. 050 5454 722
www.erarenki.fi
erarenki@gmail.com

Vuokraa koko Evo

Evon retkeilyalue Hämeenlinnassa on Etelä-Suomen luonnonkaunis helmi, jossa luonnon rauha ja yksityisyys yhdistyvät monipuoliseen majoitukseen ja lisäpalveluihin. Evon Luonto Oy:n 5 majoitus- ja kokouskohdetta alueen sydämessä muodostavat yhdessä kokonaisuuden, joka mahdollistaa ”koko Evon” vuokraamisen 50–100 henkilön luonnonläheisten yön yli -tapahtumien yksityiskäyttöön.

Keskiössä on Evon Rauhan alue, joka tarjoaa nykyaikaisesti varustellut, mutta luonnonläheiset puitteet jopa 100 henkilön tapahtumien järjestämiseen. Tapahtumien ja kokoontumisten keskipisteinä palvelevat monipuolinen Evon Suuri Huvila ja ainutkertainen Evon Eräliiteri.

Pyydä tarjous koko Evon vuokrauksesta Evon Luonnon asiakaspalvelusta. Saat tarjouksen nopeasti ja ilman turhia välikäsiä, kun täytät tarjouspyynnön osoitteessa **www.evonluonto.fi/tarjouspyynto/** tai otat yhteyttä sähköpostitse **info@evonluonto.fi**.

Lue lisää Evon kohteidemme vuokrauksesta verkkosivuiltamme
www.evonluonto.fi/vuokraa-koko-evo/

Evon Luonto
ERÄMAA LÄHELLÄSI
www.evonluonto.fi

evonluonto
evonluonto

Evo Outdoors Finland

LAKE HOPPING SUP SAFARI

Tervetuloa mukaan järvihyppelylle – Sup Safarille, jossa suppailemme Evon kauniilla pienillä metsäjärvillä. Evon alueen erämaiset lammet ja pienet järvet soveltuvat loistavasti sup-lautailuun ja rauhalliseen luonnon tarkkailuun vesiltä käsin.

Retken aikana tutustumme myös Evon alueen historiaan, luonnon erityispiirteisiin sekä majavien elämään. Tarjoilut luonnon äärellä ja saunan löylyt retken päätteeksi kruunaavat päivän.

Toteutusaika: kesä-syyskuu
Ryhmäkoko: 5 - 50 hlö (suositus max 20 hlö)

Evo Outdoors Finland
+358 44 59 19799
www.evooutdoorsfinland.fi
info@evooutdoorsfinland.fi

evooutdoorsfinland
evooutdoorsfinland

Fenix Ohjelmapalvelut Oy

MELONTARETKET

Elämykselliset ja ammattitaidolla toteutetut melontaretket ryhmällesi koko Etelä-Suomen alueella.

Kokeneiden melontaoppaidemme avulla tekniikat ja niksit tulevat turvallisesti tutuiksi ja voit vain keskittyä nauttimaan kesäluonnosta vesillä. Myös teema-retkiä, esim. sunset sup ja kuutamomelonnat.

Retkiin on yhdistettävissä myös nuotiotarjoilut, saunat ja kokoustilat. Melontakalustonamme on yksikkö- ja kaksikkokajakkeja, avokanootteja, sup-lautoja sekä suurkanootteja.

Toteutusaika: touko-marraskuu
Ryhmäkoko: 10 - 50 hlö

Fenix Ohjelmapalvelut Oy
+358 4459 197 99
www.fenixohjelmapalvelut.fi
info@fenixohjelmapalvelut.fi

FenixOhjelmapalvelutOy
fenixohjelmapalvelut

Haulikkoammuntaa Tammelassa!

Lähde kokemaan haulikkoammunnan hauskuus ammattitaitoisten kouluttajien opastuksessa!

Ohjelma on helppo ja se soveltuu kaikille. Aktiviteetti ei vaadi minkäänlaista aiempaa kokemusta ammunnasta tai aseenkäsittelystä etkä tarvitse aseenkantolupaa osallistuaksesi. Ohjelmassa ammutaan lentäviä savikiekkoja teille yksityiskäyttöön varatulla ampumaradalla. Järjestäjä vastaa kaikista tarvittavista varusteista.

- 85€ + alv 24% per hlö. Minimiveloitus 8 hlöä
- Ohjelman kesto on 2,5 - 3 tuntia
- Järjestetään vain yrityksille ja ryhmille
- Ryhmäkoko max 20 hlöä. Isommille ryhmille kysy saatavuutta erikseen
- Aktiviteetti voidaan toteuttaa touko-marraskuussa sekä kaikissa sääolosuhteissa

FoRestful on perustettu vuonna 2015. Yrityksen toimintaa pyörittävät Inu Pelli ja Tero Lähde apunaan lukuisat ammattitaitoiset ja luotettavat vakioppaat.

FoRestful
inu@forestful.fi
+358 50 5413 252
www.forestful.fi

Forestful
Forestful

FORESTFUL
Lataudu luonnosta

KANTA-HÄMEEN OPPAIDEN AULANGON PUISTOMETSÄ-OPASTUKSET

Lähde ryhmäsi kanssa virkistävälle puistometsäkierrokselle oppaan johdolla – tutustumme Aulangon kiehtovaan historiaan, kauniiseen luontoon ja monipuolisiin liikuntamahdollisuuksiin. Näemme ihastuttavan Ruusulaakson paviljongin ja käymme ihailemassa kansallismaisemaa Aulanko-vuoren näköalapaikalla.

Kävelykierroksia puistometsään on saatavana ympäri vuoden:

- ryhmän koko min. 4 hlöä ja max. 30 hlöä.
- Kesto 2 tuntia, hinta eur 120,-/2022 tai kesto sopimuksen mukaan.

Bussikierros on myös hyvä vaihtoehto tunnelmallista metsätietä pitkin Aulangon ihmeisiin.

Ulkomaalaisille Aulanko on unohtumaton kokemus: viemme ryhmiä suomen lisäksi myös ruotsiksi, englanniksi ja saksaksi.

Lisätietoja ja infoa muista opastuksistamme sekä kesän yleisökierroksista:
www.kantahameenoppaat.fi, visithameenlinna.fi, visithame.fi

Kaukolanharjun näkötorni

Torni sijaitsee Tammelassa kauniissa Saaren kansanpuistossa, Pyhäjärvelle avautuva kansallismaisema on innoittanut taiteilijoita sukupolvesta toiseen.

Avoinna kesäkaudella

5.6.-7.8.2022 joka päivä **klo 12-18** (Juhannusaattona suljettu)
Lisäksi elokuussa la ja su
13.-14.8., 20.-21.8. ja 27.-28.8.
Uutta!
Torni on auki toukokuussa 15.5., 22.5. ja 29.5.
Syksylläkin Pop Up -päiviä!
Tervetuloa!

Parkkipaikan osoite
Portaantie 489,
31300 TAMMELA

Liput
Aikuiset 5€
Lapset 7-12v 3€
Alle 7v ilmaiseksi!
Maksutavat
Käteinen, maksukortit ja mobiilimaksaminen, MobilePay ja G-Pay

Lisätietoja
Tammelan 4H-yhdisty ry
Forssantie 136
31300 TAMMELA
045-6991030
tammela@4h.fi
tammela.4h.fi

4H Tammela

KORPIEN KOLUMBUKSEN KUTSU

Luonto on elävä innovaatio

Askarruttaako metsään lähteminen? Mitä varusteita ehkä tarvitsen? Mitenkäs ne tulet tehtiin? Nyt haluaisin jo pidemmälle retkelle, mutta enhän minä oikein. . .
Jos tunnistat itsesi näistä kysymyksistä, niin mielelläni opastan sinua alkuun. Toimin pääasiassa Kanta-Hämeen ja Pirkanmaan alueella.
Järjestän matalan kynnyksen retkeilykursseja, painottaen luontoympäristössä toimimista ja aitoa harjoittelua.
Kaikkea ei vain opi Youtubesta.
Kurssit alkaen **99 €** / henkilö.

Seuraa ilmoittelua kanavilla ja ota yhteyttä.

Korpien Kolumbus
Samuli Murto
+358 40 931 1355
samuli@korpienkolumbus.fi
www.korpienkolumbus.fi
Facebook, Instagram

Liikunnan iloa, viinejä ja hengenravintoa - Lepaalla

Heittäydy historian vietäväksi ja lähde Lepaan Annan tarinan matkaan puistokierrokselle. Ihastele Lepaan kaunista puistoa kulttuurioppaan johdolla tai ihan itse tutustuen.

Tervetuloa tutustumaan viininvalmistuksen kiehtovaan maailmaan ja maistelemaan oman talon tilaviinejä oppaan johdolla. Nauti golfista ainutlaatuisella 8-reikäisellä kentällä hämäläisessä peltomaisemassa.

Lepaan
viini & puutarha & golf

• Viinitilantie 12, 14610 Lepaa •
• puh. 03 6465 283 • 0400 398 074 •

hami
www.hami.fi

Koe luonto ilmasta käsin

Kuumailmapallolennolla kauniina kesäiltana näet luonnon ilmasta käsin, voit nähdä lintuja, hirviä, peuroja ja tietysti upeat metsämme, järvemme, suomme. Koko maisema, koko luonto, allasi ja ympärilläsi pallon lipuessa hiljaa taivaalla.

LINNANPALLO

Linnan Pallo Oy
Puusepänkatu 5
13110 HÄMEENLINNA
Puh (03) 671 6444
info@linnanpallo.fi, www.linnanpallo.fi

LinnanPallo
linnanpallo

Luontouttaja® Jaana Santanen

"Enemmän luontoutumista, vähemmän yksinäisyyttä, syrjäytymistä ja liikkumattomuutta"

- Elämys- ja ohjelmapalvelut (teemoina leppoisa, liikkuva tai luova)
- Ennaltaehkäisevät Green Care -palvelut
- Työllisyyspalvelut
- Luontoutumisliikunta® -konsepti mihin vain palveluuni

Tervetuloa luontoutumaan kanssani! Toiminta-alueena pääasiallisesti Kanta-Häme, muustakin voidaan sopia. Luontoutumisiin!

www.luontouttaja.fi
luontouttaja@gmail.com
045 341 1388
luontouttaja
luontouttaja

TORRONSUON HALTIA

Uskaltaudu mukaan kuulemaan Darja Kalevintyttären tarinoita Torronsuon historiasta ja sen entisajan asukkaista.

Torronsuon haltia –retki vie kulkijansa mystisen suoluonnon ja Hämeen menneeseen aikaan, vanhojen tapojen ja luonnonuskomusten äärelle tietäjänaisen matkassa. Retki tutustuttaa Suomen syvimmän keidassuon tuhansia vuosia vanhaan syntyhistoriaan, Hämeen kauppareitteihin ja kauppatapoihin, sekä vuosisatojen takaisiin elintapoihin ja elämisen olemukseen. Myös lähiajan suoelämää ja ympäristön kylien elämää, sekä historian vaikutusta pohdiskellaan rauhallisen kuljennan lomassa.

Retkiä saatavana kahden mittaisina:
- 6 h 159 €/hlö (sisältää aamiaisen, ruokailun, pitkän opastuksen 6 h, matka 10 km)
- 2 h 25 €/hlö (sisältää lyhyen opastuksen 2 h, matka 2 km). Sis. alv.

Kysy lisää ja pyydä tarjous itsellesi tai ryhmällesi!

Hyvinvointihotelli Forssan Luppo Oy
+358 50 4619 629
tarja@forssanluppo.fi
www.hotelliluppo.fi

HYVINVOINTIHOTELLI
Luppo
Parasta aikaa itsellesi.

Syvärentoutusta ja hoitoa hevosille

Äänimaljahoito on tiibetiläisten äänimaljojen avulla tapahtuva syvärentoutusmenetelmä, jonka vaikutus perustuu resonanssiin eli myötävärähtelyyn. Äänimaljojen äänivärähtely rentouttaa, hoitaa hevosen fyysisiä traumoja/tukoksia sekä tasapainottaa eläimen sympaattista ja parasympaattista hermostoa.

Hoidon vaikutuksesta stressaantunut hevonen voi rauhoittua tai vastaavasti sulkeutunut hevonen aktivoitua. Äänimaljahoito tukee hevosen kokonaisvaltaista hyvinvointia sekä vahvistaa hevosen ja ihmisen välistä suhdetta. Niin hevosten äänimaljahoito kuin sointukylpykin perustuu täysin hevosen vapaaseen tahtoon; hevonen on täysin ilman varusteita ja vapaa siirtymään pois hoitotilanteesta, mikäli se niin haluaa.

Äänimaljahoidon lisäksi on mahdollista järjestää tallisi hevosille yhteinen sointukylpy laitumella, tallin pihatossa tai muussa hevosille luontaisessa paikassa. Ota rohkeasti yhteyttä, jos haluat kokeilla äänimaljahoitoa tai sointukylpyä omalle tai oman tallisi hevosille.

MinnaMaarit Lahti,
minnamaarit@luxbonitas.com
www.luxbonitas.com
puh. 0400 971 672

MinnaMaarit Lahti on akupunktio- ja äänimaljahoitaja, joogaopettaja, kouluttaja ja intuitiivinen tulkitsija. MinnaMaaritin kokonaisvaltaisiin palveluihin kuuluvat akupunktio- ja äänimaljahoidot (myös eläimille) sekä erilaiset jooga-, workshop- ja sointukylpytunnit ryhmille.

MinnaMaaritin suorittamat monipuoliset opinnot yhdessä pitkän käytännön kokemuksen kanssa ovat tehneet hänestä välittömän ja intuitiivisen hoitajan, jonka hoidot ja ryhmätunnit ovat kokonaisvaltaisia ja täydestä sydämestä pidettyjä.

Tyhy-tilaisuuksia ja Rest in nest -äänimaljarentoutuksia on mahdollista järjestää myös ulkona luonnossa esimerkiksi Aulangon puistometsässä, Evon luonnopuistossa tai asiakkaan haluamassa paikassa.

Metsämieli®

Polku kohti kehon ja mielen hyvinvointia,
ihmisyyttä sekä itsensä tuntemista.

Metsämieli-koulutukset ja ohjaukset
alueellasi toteuttaa:

mielen liekki

Luonto on mukana kaikissa palveluissamme!

Metsämieli-koulutukset
Palautumisohjaukset
Lyhytterapia
Työnohjaus

www.mielenliekki.fi

Mielen Muutostila® Villa Mantere

Hämeenlinnan Lammilla

Tule kokemaan idylliselle pientilallemme eläinelämyksiä, rentoutumaan hierontahoitoihin tai hemmottelemaan itseäsi savusaunan pehmeissä löylyissä valitsemasi luonnonmukaisen hoitotuotteen sekä yrttikylpyjen kera.

Kesällä järjestämme myös kehonhuoltotunteja/joogaa sekä pop-up-kahvilan, jossa myynnissä lähitilojen tuotteita.

Varattavissa kesäaikaan myös kaksi tunnelmallista 2hlö aittahuonetta yöpymistä varten.

Tervetuloa viihtymään ja virkistymään luonnonmukaiseen kehon ja mielen lataamoon!

Otamme vastaan max. 15 hlö ryhmiä.

- tyhy-päivät ja polttarit
- hyvinvointilomat ja retriitit
- omavaraisuus- ja perinnetaitokurssit
- kauttamme mahdollista varata myös ruokapalvelut

Teitä palvelee Villa Mantereen emäntä Katri Laurell, koulutukseltaan ravitsemis- ja majoitusalan esimies, suurtalouskokki ja koulutettu hieroja. Apuna häärii talon isäntä Sami, sekä tarvittaessa yhteistyökumppaniverkosto kehonhuollon, liikunnan ja hyvinvoinnin ammattilaisia.

Villa Mantere
Liesontie 300, 16900 Lammi
katri.laurell@mielenmuutostila.fi
040 5895 320
www.mielenmuutostila.fi
mielenmuutostila

NATURA VIVA

ULKOILIJAN KAUSIKORTTI
249 €

ULKOILIJAN KAUSIKORTTI YRITYKSILLE JA YHTEISÖILLE
499 €

NAUTI LUONTOELÄMYKSISTÄ
ULKOILIJAN KAUSIKORTILLA

Ulkoilijan kausikortilla käytössäsi ovat kaikki varusteet kaikissa Natura Vivan toimipisteissä.

Ostettuasi kausikortin saat tunnukset kausikorttilaisille tarkoitetulle sivustolle, jonka kautta voit itse varata kalustoa haluaminasi aikoina. Kausikortti on voimassa aina vuoden loppuun asti. Fatbikeja pääset käyttämään Vuosaaressa ja Korpilammella ympäri vuoden!

Käytössä olevat välineet:

- Kajakit
- Kanootit
- SUP-laudat
- Fatbike-pyörät
- Soutuveneet (ei Teijon kansallispuistossa)
- Lumikengät Nuuksion ja Teijon toimipisteissä lumitilanteen salliessa

Mukaan pääsee samaan perheeseen kuuluva yksi alle 15-vuotias lapsi ilman erillistä maksua

TOIMIPISTEET:
- Vuosaaren melontakeskus
- Nuuksion Haukanpesä
- Teijon Luontokeskus
- Hotelli Korpilampi
- Suvisaariston melontapiste
- Kivinokan melontapiste
- Matinkylän melontapiste
- Mustasaaren melontapiste
- Hämeenlinnan melontapiste
- Vallisaaren ulkoilupiste

Natura Viva Oy | info@naturaviva.fi | puh. 010 292 4030 | www.naturaviva.fi |

Hiljaisuuden miniretriitti metsässä

Hiljenny hetkeksi itsesi ja luonnon ääreen. Metsässä mieli lepää ja eläimet auttavat sinut läsnäoloon, jossa kaikki on hyvin. Meidän metsästä lähdet kotiin keveämmin mielin.

Ohjelmassa metsämieli- ja eläinavusteisia harjoituksia sekä lopussa virkistävät tarjoilut.

Varaa ryhmällesi sopiva aika tai katso aika kotisivuiltani.

- Kesto 3 h
- Ryhmäkoko 5-10 hlö
- Hinta: 60 €/hlö

Pirteeks
040 3639 287
anu.kosonen@pirteeks.fi
www.pirteeks.fi

Pirteeks ja
Pirteeks Fitness
Boot Camp - Metsäsali

Pirteeks_hyvinvointimetsä

Majoitusta Tammelassa - lähellä kansallispuistoja

Portaan Nahkurinverstaalla yövyt maaseudun rauhassa, keskellä idyllistä kylämiljöötä, jossa on helppo rentoutua ja irtautua arjesta. Majoitustilamme sijaitsevat kauniisti entisöidyssä vanhassa rakennuksessa, ja saat aina käyttöösi tilavan ja kodikkaan huoneiston. Illalla pääset nauttimaan puulämmitteisen saunan löylyistä ja uimaan voit pulahtaa Turpoonjokeen. Myös aamiainen on varattavissa.Tilat soveltuvat 1-10 henkilön majoittumiseen ja ovat käytettävissä ympäri vuoden.

Turpoonjoen melontareitti kulkee aivan Nahkurinverstaan viereltä, ja lähiseudulla sijaitsevat mm. Liesjärven ja Torronsuon kansallispuistot, Saaren kansanpuisto sekä useita muita retkeilyalueita.

Huoneiston hinta 65-250 € henkilömäärästä ja ajankohdasta riippuen.

Portaan Nahkurinverstas
puh. 040 7675 928
www.nahkurinverstas.fi
info@nahkurinverstas.fi

Portaan Nahkurinverstas
nahkurinverstas

Vuokraa kota

Torronsuon kansallispuiston läheisyydessä sijaitseva tunnelmallinen 25 hengen kota palvelee luonnossa liikkujia ja pienryhmiä ympäri vuoden. Helmikota ja sen kompostoiva puucee on rakennettu esteettömiksi ja aivan kodan eteen pääsee tarvittaessa autolla. Kodan läheisyydessä on oma parkkipaikka noin 10 henkilöautolle. Polttopuut kuuluvat kodan vuokraan ja sytykkeitä on aina saatavilla. Kodalla ei ole sähköjä. Kota on tarkoitettu ainoastaan vuokrauskäyttöön.

ProMik Oy
Puh. 045 6243 535
www.vuokrakota.fi
info@vuokrakota.fi

Aasien kanssa

metsäkävelylle!

Vain tunti Helsingistä maaseudun rauhaan!

Aasimetsäkävelyn unohtumaton elämys!

- kiltit ja koulutetut aasit, myös harvinaiset välimeren miniaasit
- kiireetön kävelyretki luonnossa
- aasien talutusta, evästauko metsässä
- opit varmasti paljon uutta aasien elämästä
- vuoden ympäri tallin lähimetsissä (kesto 1-3 h)
- kevät-syyskaudella kahdella luonnonsuojelualueella Lopella (Palolampi ja Melkutin, kesto 3-4 h)
- 2-15 henkilön ryhmille tilauksesta

Tervetuloa aaseilemaan!

SatuAasin talli
Tevännön pikatie 191,
12750 Pilpala (Loppi)
040 4123 723 / Satu
satuaasintalli@gmail.com
www.satuaasintalli.fi

SatuAasin talli

TikTok

Viikinkisauna
Viking Sauna World

Elämyksiä Viikinkisaunan Saunamaailmassa Humppilassa

7 erikoista erilaista saunaa, Savusaunasta Puumajasaunaan, Saunamaraton, Kuumakylpy Viikinkilaiva Helka, Höyrykylpy Obelix, Viikinkisuihku, Uimalampi, Viikinkiteemainen takkatupa, Grillikatos, ym.

Vietä vieraanamme unohtumattomat illanvietot ja juhlat, sauna tärkeänä osana, lisäksi majoitukset, ruokailut, kahvitukset. Saunoihin min 1 hlö – max 50 hlö kesäaikaan. Talviaikana 1 hlö – noin 35 hlö. Takkatupa max 18 hlö.
Yrityksille, ryhmille, perheille, kokous- ja juhlavieraille tilauksesta. Myös yleisiä saunatapahtumia, esim. to 9.6.2022.

Avoinna ympäri vuoden, vain puolen tunnin ajomatka Liesjärven tai Torronsuon kansallispuistoihin, tai Saaren kansanpuistoon, noin 20 min Forssan kansalliseen kaupunkipuistoon.

Urpolan Kartano / Viikinkisauna
Perkiöntie 14
31640 Humppila
0500 121160
www.urpolankartano.fi
info@urpolankartano.fi

Urpolan Kartano ja Viikinkisauna
Urpolan Kartano ja Viikinkisauna

RUOKAA LUONNOSTA -TYÖPAJAT

Kahden päivän villiyrtti- ja sienestyskurssit

Lähde luontoon muiden villiyrteistä tai luonnon sienistä innostuneiden kanssa! Heittäydy suomalaisen superfoodin maailmaan osaavan sienikouluttajan ja kauppayrttineuvojan johdolla.

Villiyrttityöpajassa heittäydytään villiyrtteihin liittyvän hyvinvoinnin maailmaan. Kurssin aikana toteutetaan kesäisiä villiyrttikävelyitä ja keruuretkiä lähiluontoon, jonka jälkeen saadusta yrttisaaliista valmistetaan rauhallisesti yhdessä maittavaa villiä ruokaa, joka nautitaan keskustelulla höystäen ison pöydän ääressä.

Sienityöpajassa lähdet samanhenkisten, sienistä pitävien ihmisten kanssa sienestämään ja laittamaan sieniruokia yhdessä. Ohjelmaan kuuluu sienestyretkiä ja yhteistä ruoanlaittoa, sekä nauttimista maukkaasta ruoasta ja syksyisestä luonnosta. Mukana kotiinviemisiksi työpajoista on virkistynyt ja ideoita täynnä oleva sienestäjän tai hortoilijan mieli ja reseptejä.

Kahden päivän työpajat 295 €/hlö (sisältää opetuksen ja opastuksen 2x6 h, ruokailut sekä majoituksen saunalla), sis. alv.
Kysy lisää ja pyydä tarvittaessa tarjous.

Vihreät Tassut – Tarja Jaakkola
+358 50 4619 629
tarja@vihreattassut.fi
www.vihreattassut.fi

VihreätTassut Tarja Jaakkola

VihreätTassut Tarja Jaakkola

Kuule luonnon kutsu

Wilderness Tales järjestää opastettuja luontoretkiä, tapahtumia, vaelluksia, erätaitokoulutusta, seikkailukasvatusta ja leirikouluja kaikkina vuodenaikoina sekä melontakoulutusta ja melontaseikkailuja järville, joille ja virtaavampiin vesiin.

Ota yhteyttä niin räätälöimme tapahtuman juuri sinun ja ryhmäsi tarpeisiin.

tomi@wildernesstales.fi

WildernessTales

wilderness.tales

Jokimelontaa ja kulttuuria Tammelassa ryhmille

Turpoonjoki on pieni idyllinen Portaan kylämiljöön läpi virtaava joki ja Nahkurinverstas sen partaalla. Parin tunnin melonnan lisäksi puolen päivän viettoon kuuluvat kahvi sekä ruokailu ja opastettu kierros Nahkatehdasmuseolla. Näiden järjestys voidaan sopia teidän tarpeenne mukaan.

Sopiva ryhmäkoko on 10-20 henkilöä, jolloin hinta on 65€/hlö (v. 2022, sis. alv). Parhaimmillaan jokimelonta on toukokuusta lokakuulle. Lisäpalveluna saatavissa kokoustila sekä kävelykierros kylällä.

PN PORTAAN NAHKURIN VERSTAS

Erärenki

Portaan Nahkurinverstas
puh. 040 7675 928
www.nahkurinverstas.fi
info@nahkurinverstas.fi

Erärenki
puh. 050 5454 722
www.erarenki.fi
erarenki@gmail.com

Villein Viikinki -kisa Viikinkisaunalla Humppilassa

Huimia ja rentoja kisaelämyksiä viikinkityyliin! Yhteistyökumppanimme Erärenki järjestää Viikinkisaunan pihapiirissä kilpailut, joissa mitellään erilaisissa viikinkiteemaisissa lajeissa ja voittajasta kruunataan teidän porukkanne Villein Viikinki!

Hikiliikuntaa ohjelmassa ei ole, enemmän yhteistyöhenkistä kannustamista ja kisailua. Monet lajit liittyvät silmän ja käden yhteistyöhön, mutta onnellakin on suuri merkitys. Ohjelman kesto ryhmän koosta riippuen 1,5 – 2 tuntia. Sään mukainen pukeutuminen.

Yrityksille, ryhmille, kokous- ja juhlavieraille tilauksesta. Erityisen suosittu yritysten virkistyspäivissä ennen illan ruokailua ja saunomista.

Kisailuita järjestetään kevät-, kesä- ja syysaikaan noin 10-36 henkilön ryhmille.
Hinta noin 10 henkilöä – 18 henkilöä: 370,00 €/ryhmä (sis. alv 24%)
Hinta 19 henkilöä – 36 henkilöä: 580,00 €/ryhmä (sis. alv 24%)

Viikinkisaunalta on vain puolen tunnin ajomatka Liesjärven tai Torronsuon kansallispuistoihin, tai Saaren kansanpuistoon, noin 20 min Forssan kansalliseen kaupunkipuistoon.

Urpolan Kartano

Urpolan Kartano / Viikinkisauna
Perkiöntie 14, 31640 Humppila
puh. 0500 121 160
www.urpolankartano.fi, info@urpolankartano.fi
Urpolan Kartano ja Viikinkisauna

Erärenki

Erärenki
puh. 050 5454 722
www.erarenki.fi
erarenki@gmail.com

Metsävoimaantuminen – Rest in nest

Makaat silmät suljettuna, haistat ympäröivän metsän raikkaan tuoksun, leuto tuuli hivelee poskiasi. Tunnet olosi höyhenen keveäksi, ajan ja paikan tajusi katoaa – Sinun on hyvä olla...

Rest in nest on metsässä järjestettävä ryhmärentoutus (max. 8 henkeä), jossa osallistujat makaavat mukavasti puihin kiinnitetyillä riippumatoilla rentoutuen ja kuunnellen tiibetiläisten äänimaljojen ääntä ja aistien ympäröivän luonnon tuoksuja ja rentouttavaa energiaa. Rest in nest syvärentouttava äänimaljarentoutus kestää n. 45 minuuttia ja se on matka kehon, mielen ja sielun harmoniaan.

Äänimaljarentoutukset ja -hoidot ovat tuhansia vuosia vanha hoitoperinne; niiden hoitava ja rentouttava vaikutus perustuu resonanssiin eli myötävärähtelyyn. Ääni kulkee ilmassa n. 350 m/s, nesteessä se kulkee n. 1800 m/s eli paljon nopeammin. Koska me ihmiset olemme iästä ja ruumiinrakenteesta riippuen 55 – 75 %:sti nestettä, me aistimme äänimaljojen äänivärähtelyä paljon muutenkin kuin vain korvien ja kuulon välityksellä. Äänimaljojen äänivärähtely menee meillä solutasolle asti.
Mikäli tilaisuuteen on käytettävissä enemmän aikaa, on rentoutusta ennen mahdollista järjestää myös **opastettu patikointi www.retkeilykoulu.fi**:n toimesta rentoutuspaikalle. Näin osallistujien juurtuminen ja rentoutuminen alkaa jo ennen äänimaljarentoutusta luonnossa liikkuen ja sitä havainnoiden.

Retkeilykoulun Henri Arola auttaa ihmisiä retkeilemään järjestämällä kaikille soveltuvia esteettömiä retkiä ja opettamalla retkeilytaitoja.

Henri Arola, puh. 050 5348 366, www.retkeilykoulu.fi

MinnaMaarit Lahti, minnamaarit@luxbonitas.com,
www.luxbonitas.com, puh. 0400 971 672

Suomen luonnon päivää juhlitaan joka vuosi elokuun viimeisenä lauantaina. Tule tutustumaan Evon retkeilyalueeseen.

Nuku yö Evolla

27.8.2022

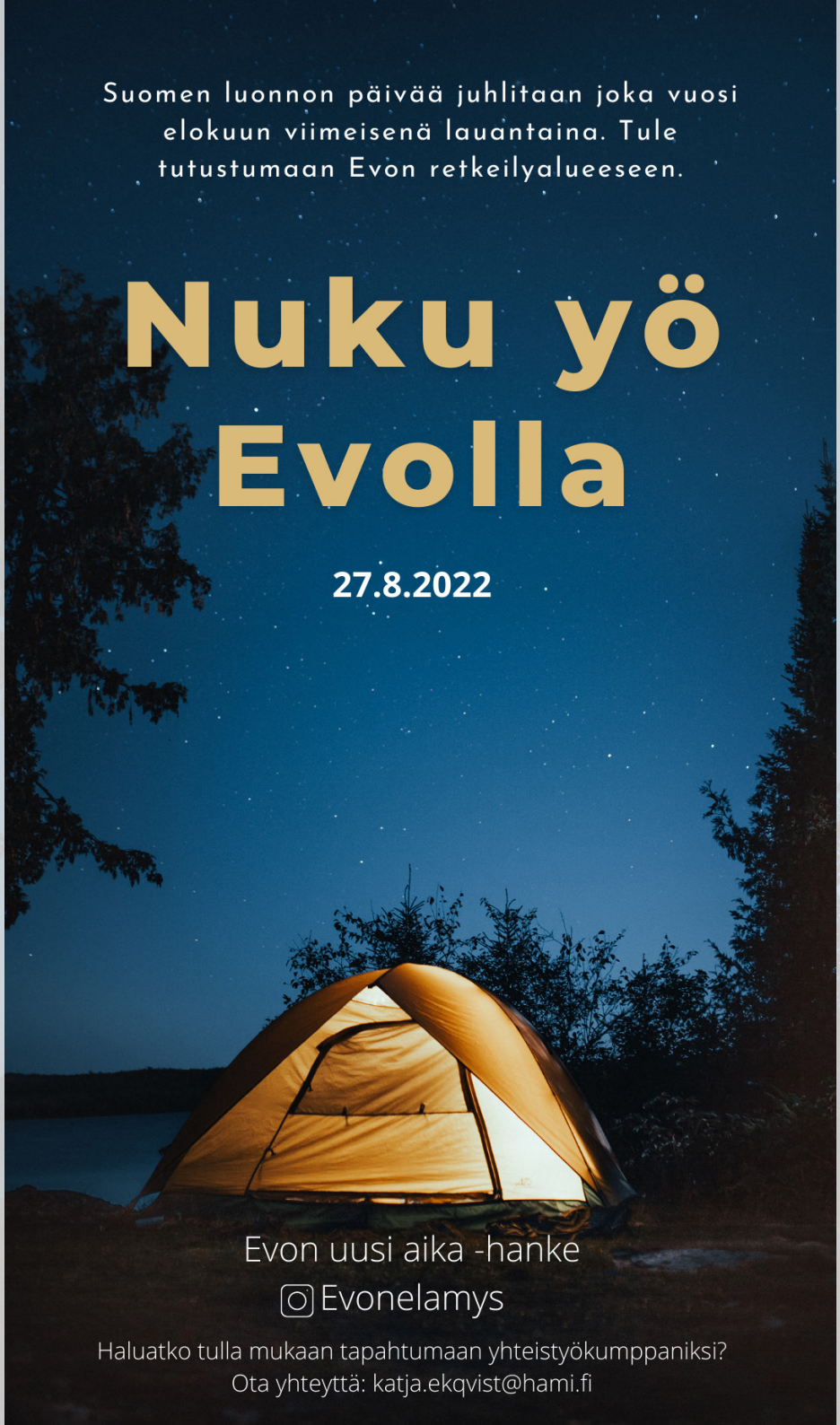

Evon uusi aika -hanke

Evonelamys

Haluatko tulla mukaan tapahtumaan yhteistyökumppaniksi?
Ota yhteyttä: katja.ekqvist@hami.fi

Euroopan unioni
Euroopan aluekehitysrahasto

Vipuvoimaa EU:lta 2014–2020

hami

HÄMEEN LIITTO
Regional Council of Häme

LINNAN KEHITYS OY

Julkaisun tekijä:
Evon uusi aika -hanke (2021-2023)
Evon uusi aika -hanketta rahoitetaan REACT-EU-rahoituksella eli hanke on osa Euroopan unionin Covid-19 -pandemian tukitoimenpiteitä.